










LLWYBR BEICIO MYNYDD DIWEDDARIAD  
MTB TRAIL UPDATE

CYHOEDDWDYD AR / VALID FROM: 24/02/2020

	<p><b>AGORED OPEN</b> <b>GWELER / DIVERSION</b> (Gweler nodyn 1) (See Note 1)</p>
	<p><b>AGORED OPEN</b> <b>GWELER / DIVERSION</b> (Gweler nodyn 2) (See Note 2)</p>
	<p><b>AGORED OPEN</b></p>
	<p><b>AGORED / OPEN</b> <b>GWELER / DIVERSION</b> (Gweler nodyn 2) (See Note 2)</p>

ARGYFWNG AR Y LLWYBRAU	EMERGENCY OUT ON THE TRAILS?
<p>Ffoniwch 999 a gofyn am yr Heddlu.</p> <p>Gwnewch gofnod o'r rhan o'r llwybr dan sylw neu o rif y postyn arwyddo agosaf.</p> <p>Mae signal ffonau symudol yn anghyson ar yr holl lwybrau.</p>	<p>Phone 999 and ask for the Police.</p> <p>Make a note of the trail section or number of the closest way marker post.</p> <p>NOTE; Mobile phone coverage is patchy throughout the trail network.</p>

Nodiadau Diweddaraf Llwybr Beicio Mynydd / MTB Trail Update Notes:

Nodyn / Note	
<p>1.</p> 	<p>Oherwydd y gwaith cyfredol i adfer y llwybr mae rhan 'Hideout' Llwybr Cafall wedi ei gau dros dro ac wedi ei ddargyfeirio o ben draw'r rhan Quadzilla i ailymuno ag ardal disgynfa serth Rocky Valley ar hyd ffordd y goedwig.</p> <p>Due to the ongoing trail reinstatement work the Cafall trail 'Hideout' section is temporarily closed and diverted from the end of the Quadzilla section to re-join the Rocky Valley descent section just along the forest road.</p>
<p>2.</p>  	<p>Bydd llwybr beicio gwaered y Mynydd &amp; Twrch wedi'i ddargyfeirio o'r Road Drop o ddydd Llun 24 Chwefror am oddeutu 2-3 wythnos ar gyfer adeiladu croesfan y llwybr Glas.</p> <p>Dilynwch yr arwyddion dargyfeirio melyn i ymuno â rhan derfynol llwybr Twrch a chadwch at y llwybr diwygiedig.</p> <p>The final sections of the Y Mynydd downhill &amp; Twrch XC trails will be diverted from Monday 24<sup>th</sup> February for around 2 - 3 weeks while CCBBC construction the new Blue trail crossings.</p> <p>Please follow the Diversion signage to join the revised routes. Thanks for your cooperation.</p>

DIWEDD / END